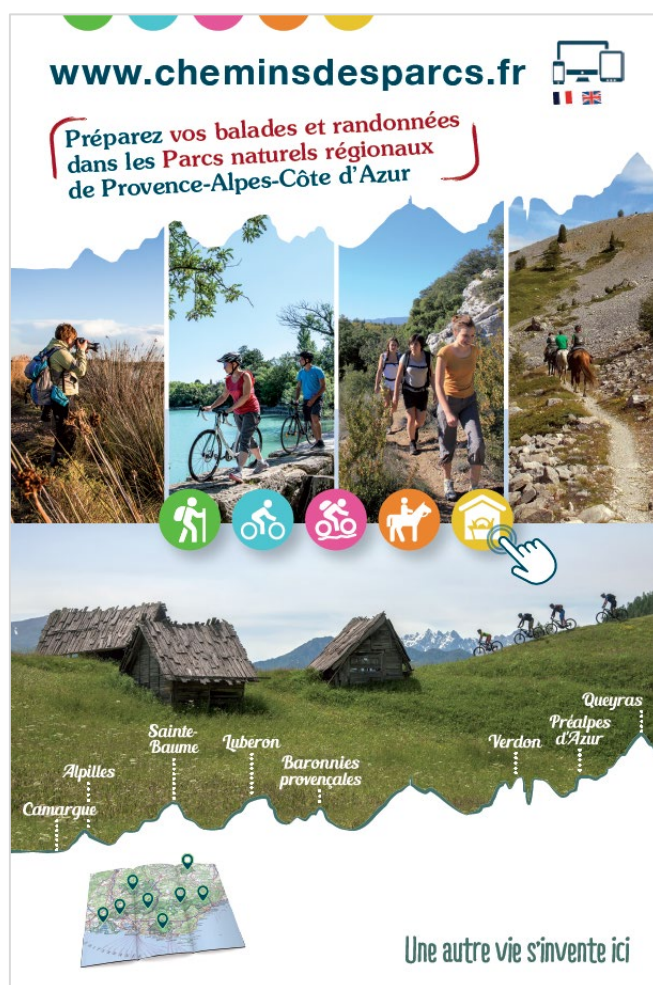


# PARCS NATURELS RÉGIONAUX de Provence-Alpes-Côte d'Azur

Dossier de presse

[www.cheminsdesparcs.fr](http://www.cheminsdesparcs.fr)

LE site Internet  
pour préparer vos balades et randonnées  
dans les Parcs naturels régionaux  
de Provence-Alpes-Côte d'Azur



Le site [www.cheminsdesparcs.fr](http://www.cheminsdesparcs.fr) permet à chacun, sportif ou pas, de préparer ses balades et randonnées dans les Parcs naturels régionaux des Alpilles, des Baronnies provençales, de Camargue, du Luberon, du Mont-Ventoux, des Préalpes d'Azur, du Queyras, de la Sainte-Baume et du Verdon.

Pour découvrir, à son rythme et selon ses envies, une mosaïque de paysages, la faune et la flore remarquables de la Provence, le patrimoine rural méconnu, de la Méditerranée aux Alpes...

Pour chaque itinéraire (en français et en anglais), vous retrouverez des renseignements pratiques (durée, difficulté, dénivelé...), des informations mettant en avant les points d'intérêt remarquables liés au patrimoine naturel et bâti, au savoir-faire agricoles, artisanaux et culturels, et les services touristiques à proximité des itinéraires.

### > [www.cheminsdesparcs.fr](http://www.cheminsdesparcs.fr) : un outil phare dans la stratégie régionale d'écotourisme

Les Parcs naturels régionaux sont des territoires ruraux habités et accessibles, reconnus pour leur richesse patrimoniale et paysagère, mais aussi pour leur fragilité.

#### *Les Parcs en chemin pour un tourisme durable...*

Travaillant en réseau, les Parcs naturels régionaux de Provence-Alpes-Côte d'Azur valorisent l'écotourisme, qui préserve et valorise l'environnement.

Les Parcs accompagnent le développement maîtrisé des loisirs et des sports de nature et organisent la fréquentation de leurs espaces naturels pour en assurer la préservation. Ainsi, le choix des itinéraires dans [www.cheminsdesparcs.fr](http://www.cheminsdesparcs.fr) et la définition des parcours ont été faits en cohérence avec les enjeux de préservation des espaces naturels, les contraintes de sécurité et le respect des autres usages.

### > Traverser la région sans quitter un territoire de Parc !

Provence-Alpes-Côte d'Azur compte **9 Parcs naturels régionaux**. On peut ainsi aller d'un bord à l'autre de la région en passant par la Provence intérieure sans jamais quitter un territoire de Parc ! **Cette continuité géographique, unique en France, qui s'étend sur près du tiers du territoire régional, témoigne de la richesse des patrimoines naturels et culturels de la région et de la volonté de les préserver.**

#### *Chemins des Parcs, une offre en cohérence avec la demande touristique*

Les grandes tendances actuelles du tourisme (liées à la prise de conscience environnementale, au niveau de mobilité pendant le séjour, aux nouvelles technologies de l'information) témoignent d'une envie de s'immerger dans les territoires visités, d'aller à la rencontre des habitants, de découvrir un art de vivre, de partager des expériences sportives, gastronomiques ou culturelles...

L'offre de randonnées sous toutes ses formes est la première attente des clientèles touristiques mais aussi locales des Parcs. Les activités de pleine nature constituent un marché en pleine croissance qui capte notamment une clientèle urbaine avide d'espace et de changement d'air.

Le site [www.cheminsdesparcs.fr](http://www.cheminsdesparcs.fr) permet de découvrir les 9 Parcs dans toute leur diversité, grâce à des randonnées incontournables, et d'autres, inédites, proposant des combinaisons d'itinéraires nouvelles. De quoi **inciter les clientèles de proximité à se dépayser à la porte de chez elles.**

#### *Un outil porteur de patrimoine et d'histoire*

L'intitulé du site [www.cheminsdesparcs.fr](http://www.cheminsdesparcs.fr) est en soi porteur de sens. Bien avant la création des routes, les chemins, les drailles ou carraires, tissaient des liens entre les villages et favorisaient les rencontres et les échanges.

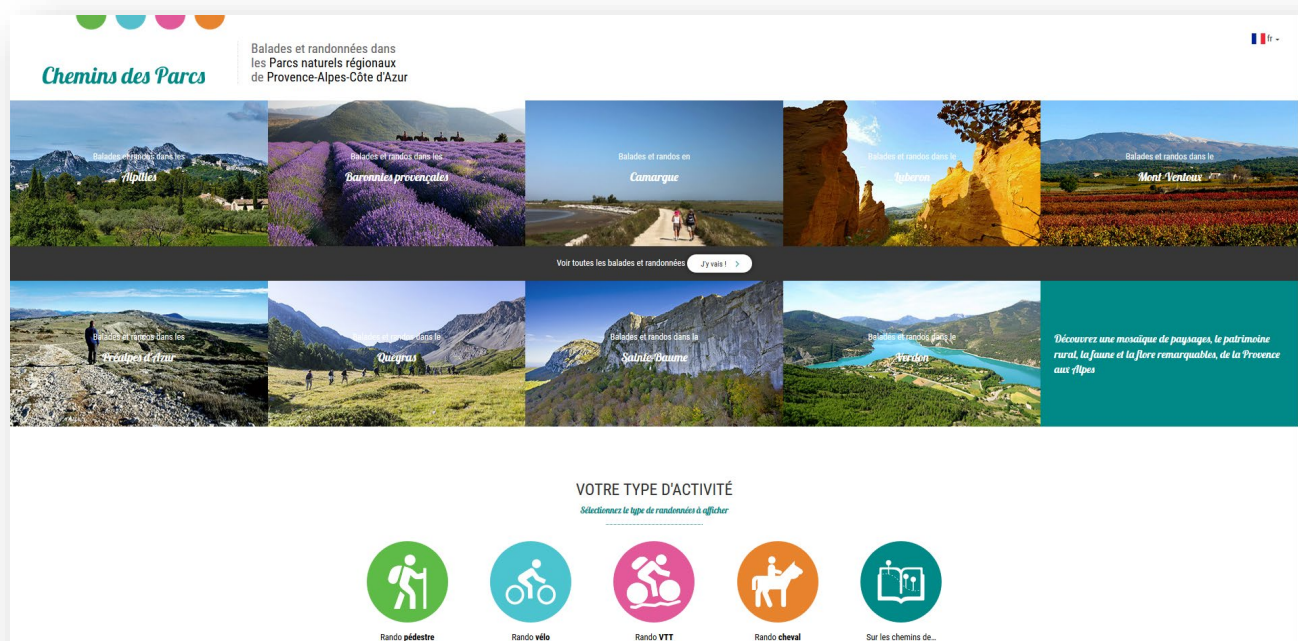
Un chemin raconte la vie d'ici : chemins de travail qui permettent de rejoindre le champ et le cabanon, chemins de transhumance vers les alpages, chemin de fêtes pour rejoindre le bal du village, chemin d'exploration comme les sentiers au cœur des gorges.

Aujourd'hui, le chemin est réinventé en itinéraire de randonnée et prend une place d'importance dans l'offre touristique des Parcs.

Ce positionnement touristique des Parcs autour de l'itinérance permet de favoriser une fréquentation étalée dans le temps et mieux répartie dans l'espace en favorisant notamment une clientèle de proximité issue de la périphérie de chaque Parc et de la région Provence-Alpes-Côte d'Azur.

Il permet une vraie rencontre avec les territoires au travers des paysages remarquables, des productions, des savoir-faire, des patrimoines bâtis.


## > [www.cheminsdesparcs.fr](http://www.cheminsdesparcs.fr) : un site ludique, convivial et innovant



Conçu pour tous les publics (des familles aux sportifs), pour les habitants comme pour les touristes, le nouveau site Internet [www.cheminsdesparcs.fr](http://www.cheminsdesparcs.fr) **valorise l'offre d'activités de pleine nature** (randonnée pédestre, vélo, VTT, équestre), propice à la découverte des patrimoines naturels et culturels des Parcs naturels régionaux de Provence-Alpes-Côte d'Azur.

Ce site [www.cheminsdesparcs.fr](http://www.cheminsdesparcs.fr) a été conçu à partir de l'outil **Geotrek**, développé à l'origine par les Parcs nationaux des Ecrins et du Mercantour. Il s'agit d'un logiciel en open-source, chaque membre pouvant contribuer à son développement. Geotrek, c'est aujourd'hui une communauté composée de plus de 70 membres (Parcs, collectivités et autres).

Soulignons que Geotrek est utilisé pour Chemins des Parcs, sur 9 territoires et 4 sports de nature en même temps... **Une première à l'initiative des Parcs naturels régionaux de Provence-Alpes-Côte d'Azur !**



## www.cheminsdesparcs.fr, ce sont :

- **9 parcs naturels régionaux** : Alpilles, Baronnies provençales, Camargue, Luberon, Mont-Ventoux, Préalpes d'Azur, Queyras, Sainte-Baume et Verdon
- **4 activités de pleine nature** : randonnée pédestre, à vélo, à VTT et à cheval
- **270 itinéraires**  
soit **2 000 km de balades** commentées sur le territoire des Parcs  
et **1 500 points d'intérêt renseignés** par les agents des Parcs
- **des itinéraires variés de 1,2 km à 75,5 km** : l'itinéraire le plus long fait 75,5 km (vélo Alpilles-Crau-Camargue) et l'itinéraire le plus court fait 1,2 km (chemin des cèdres en Luberon)
- un **service au public gratuit**, convivial et pratique

## Les + du site [www.cheminsdesparcs.fr](http://www.cheminsdesparcs.fr) :

- **Des circuits de qualité** :
  - **les incontournables** (par exemple, la balade dans les ocres, les gorges du Verdon, l'étang du Vaccarès, etc.)
  - **les inédits**, combinaisons atypiques d'itinéraires, à l'instar des « Secrets de Villars », qui traversent les ocres, puis la plaine cultivée pour finir sur les pentes des Monts-de-Vaucluse.
- **Des points d'intérêt remarquables en textes et en images** :  
Chaque itinéraire propose une dizaine de points d'intérêt patrimoniaux décrivant les patrimoines naturels, culturels et paysagers. Dans la rédaction de ces points d'intérêt, c'est toute l'expertise des agents de Parc qui est partagée, la connaissance fine qu'ils ont des territoires et de leurs richesses.
- **La possibilité de recherche multicritère par thématique, niveau de difficulté du parcours**
- **Des informations pratiques** (dénivelé, parcours, temps...)
- **Une cartographie interactive**
- **Une fonction 3D**
- **La possibilité d'imprimer l'itinéraire** en fiche pdf (également téléchargeable sur smartphone et tablette)
- **Son accessibilité sur ordinateur, tablette et smartphone** (Responsive design)

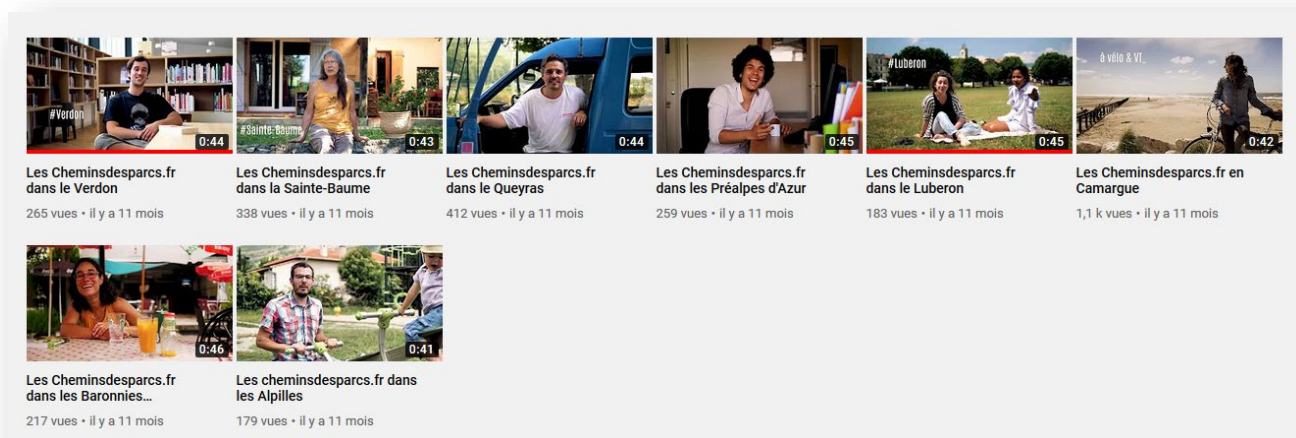
*Tout un chacun peut donc, depuis son salon ou directement sur place, sélectionner gratuitement un parcours qui correspond à son niveau et ses envies, récupérer toutes les informations pratiques, du dénivelé au balisage à suivre, en passant par la carte, pour randonner librement.*



## > Pour en savoir +

Consulter la chaîne youtube des Parcs naturels régionaux de Provence-Alpes-Côte d'Azur :

<https://www.youtube.com/channel/UC3pETxoRWSThEcl5ex-JbSw>



## Témoignage

Sylvaine AUDOIN, office de tourisme Maussane-les-Alpilles (Bouches-du-Rhône)

« On nous demande très souvent des idées de balades. Avec tous les filtres de sélection sur cheminsdesparcs.fr, nous pouvons coller au plus près des besoins du visiteur et lui imprimer la fiche rando au format livret. Sur chaque itinéraire, le visiteur a le contact de l'office de tourisme le plus proche et un lien qui ouvre directement la page météo du lieu de départ. C'est super pratique ! »

## Contacts :

### Contacts presse des Parcs naturels régionaux

Alpilles : Laetitia Baudry [l.baudry@parc-alpilles.fr](mailto:l.baudry@parc-alpilles.fr) 06 61 51 74 03

**Contactez-nous pour vous aider dans la réalisation de vos reportages.**

**Nous vous mettrons en contact avec des techniciens des différents Parcs qui vous parleront, selon leur domaine de compétence, plus particulièrement d'un itinéraire, d'une thématique...**

**Nous pouvons aussi vous faire parvenir des visuels libres de droits.**

